

MĚŘÍTKA 1:500/100

PODÉLNÝ PROFIL VODOVODNÍHO ŘADU km 0,000- 0,208 97

HLOUBKA VÝKOPLU

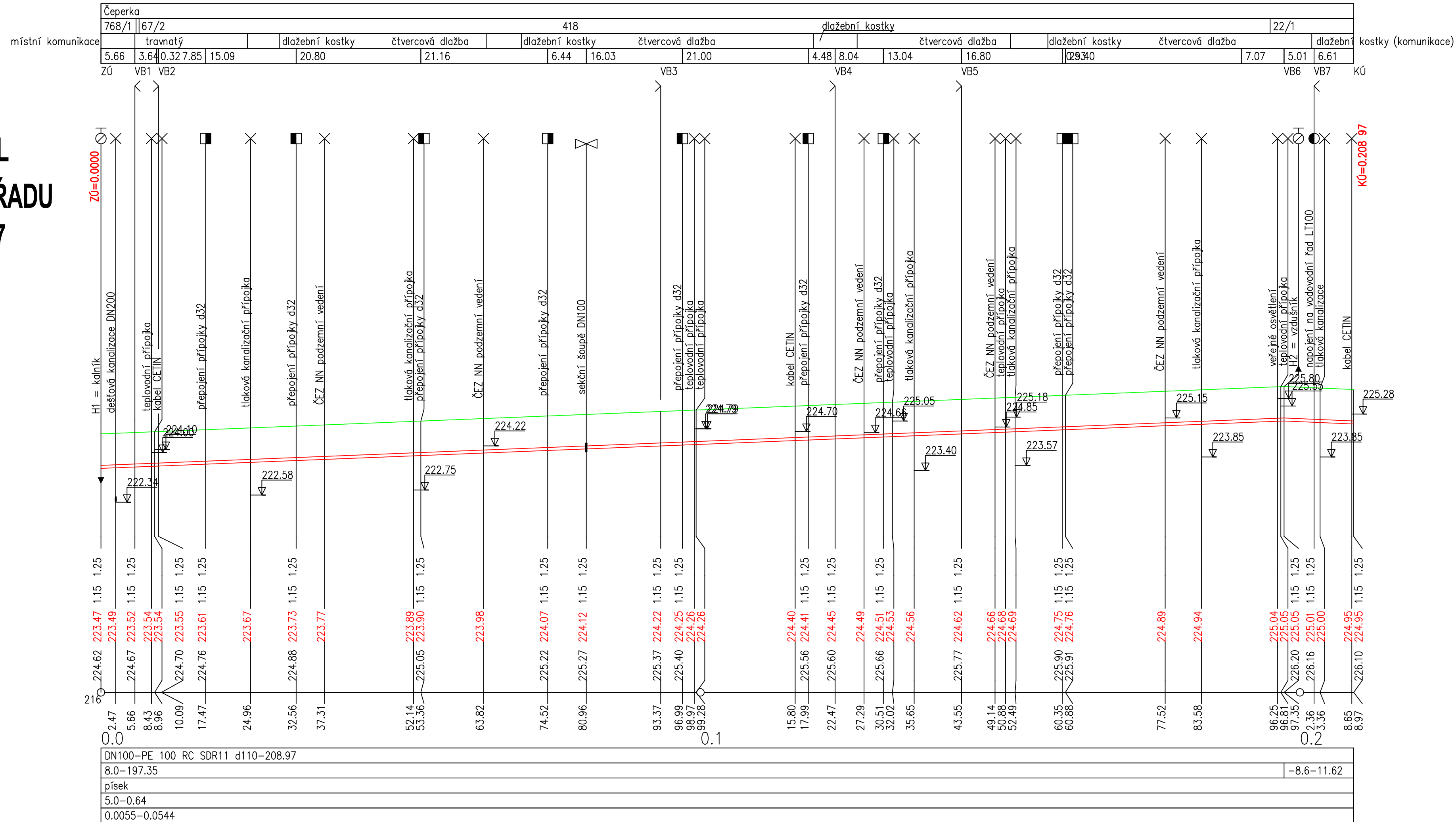
HLOUBKA DNA POTRUB




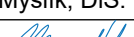
KÓTA DNA POTRUB

KÓTA PŮVODNÍHO TERÉNU

SROVNÁVACÍ ROVINA

STANIČENÍ [km/m]
DN[mm]–MATERIÁL–DĚLKA[m]
SKLON[promile]–DĚLKA[m]
ULOŽENÍ
PRŮTOK[l/s]–RYCHLOST[m/s]
MĚŘ.ZTRÁTA[m/m]–[kPa/m]



Zodpovědný projektant	Vypracoval	Technická kontrola		
Ing. Lubor Dítě	Ing. Pavel Čihák	Jiří Myslík, DiS.		
				
Kraj: Pardubický	Obec: Čeperka - k. ú. Čeperka		MULTIAQUA s.r.o. IČO: 60113111	Veverkova 1343/1 Pražské Předměstí
Investor: Vodovody a kanalizace Pardubice a. s., Teplého 2014, 530 02 Pardubice			DIČ: CZ60113111	500 02 Hradec Králové
<h1>Čeperka, ul. Smetanova - vodovod</h1> <p>Dokumentace ke stavebnímu povolení</p> <h2>Podélný profil vodovodního řadu</h2>			Stupeň	stavební povolení
			Datum	prosinec 2023
			Zakázkové číslo	M23/059
			Formát	4 x A4
			Měřítko:	Číslo přílohy:
			1:500/100	D.1.2
Předložená dokumentace je duševním vlastnictvím firmy Multiaqua s.r.o., Hradec Králové				